

ŘEZ

ERPADOLO Č.V. (všechných podmínek)

NADŘÍŽ NA VYČISTĚNOU VODU

740

1:4

1:4

0,8%

DN 450

500

3 000

HPV -2,75 m

-1,75 m

100

500

750

250

1 750

1 000

1 000

2 500

min. 1 000

MONITOROVACÍ TRUBKA PVC DN 100

HUTNĚNÝ ZÁSYP PŮVODNÍ ZEMINOU

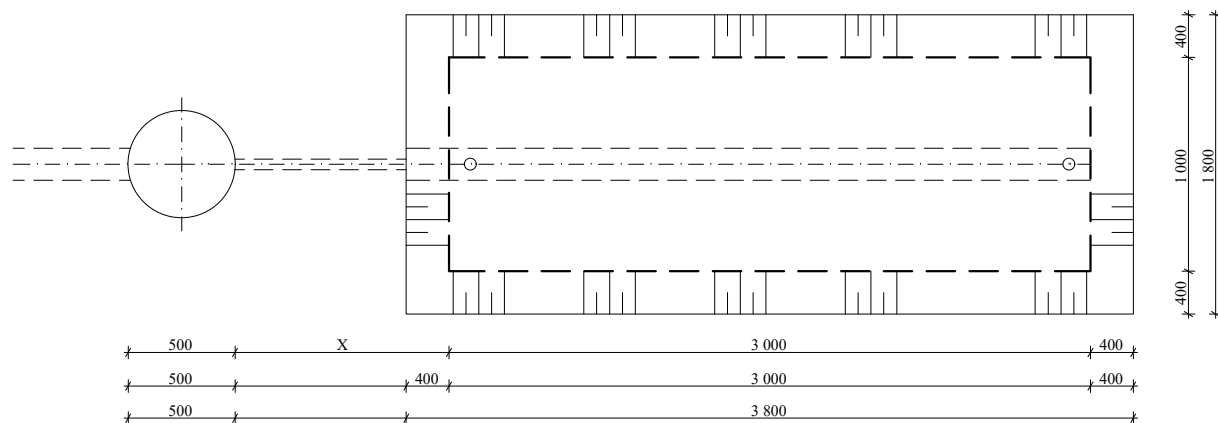
ZASAKOVACÍ DRĚN (DN 150)

DRENÁŽNÍ ŠTĚRK FRAKCE 32-63 mm

ODDĚLOVACÍ GEOTEXTILIE 200 g PES

ROSTLÝ TERÉN







PUDORYS



POZNÁMKA

<p>Souhrdný systém IŠTK, výškový systém B.p.v. Trasy inženýrských sítí jsou zakresleny orientačně dle údajů poskytnutých jejich správci, přesnou polohu je nutno před zahájením výkopových prací ověřit. Při neznámém výškovém uložení inženýrské sítě je předpokládáno uložení dle ČSN 73 6008</p>	
<p>INVESTOR</p> <p>Obec Moravany, náměstí Hrdinů 136, 533 72 Moravany u Holic tel: +420 466 951 204, e-mail: podatelna@obec-moravany.cz</p>	<p>Č.</p> <p>0027398</p>
<p>PROJEKTANT</p> <p>Ing. Luděk Chromík, M. Kudeřákové 2672/30, 669 02 Znojmo tel: +420 724 302 667, e-mail: ludek.chromik@centrum.cz</p>	<p>Č.</p> <p>0231590</p>
<p>AUTORIZOVANÁ OSOBA</p>	<p>Č.A.</p>

LEGENDA

	OKOLNÍ TERÉN
	VYTĚŽENÁ ZEMINA BEZ VĚTŠÍCH KAMENŮ
	HUTNĚNÝ ŠTĚRKOPISKOVÝ PODSYP / ŠTĚRK
	HUTNĚNÝ PISKOVÝ OBSYP
	PROSTOR POD POTRUBÍM NÁTOKU I ODTOKU STABILIZOVAT PÍSKEM PROSYPÁVANÝM CEMENTEM
	DRENÁŽNÍ ŠTĚRK FRAKCE 32–63 mm

225,00 - 239,00 m.n.m.

NÁZEV PROJEKTU		MÍSTO	
OBEC MORAVANY - ČERADICE, MORAVANSKÝ SOUSTAVA SYSTÉMOVÝCH DOMOVNÍCH ČOV		Moravany	
STUPEŇ PD		K.Č.	
		Čeradice nad Loubnou, Moravansky	
DOKUMENTACE PRO PŘEDVEDENÍ STAVBY		Č. ZAKÁZKY	202608
		DATUM	30.4.2026
OBJEKT		REVIZE	0.0
		MĚŘÍTKO	1:50
NÁZEV VÝKRESU		Č.VÝKRESU	Č.PARÉ
VSAKOVACÍ ZAŘÍZENÍ BEZ HLADINY PODZEMNÍCH VOD		C.9.1	1